

# Consulta Pública de la **Estrategia Estatal** para la **Reducción de Emisiones por** **Deforestación y Degradación forestal de** **Jalisco**

## **Reporte cuantitativo**

31 de octubre de 2018





**Elaborado por:** Dirección Forestal de Producción y Productividad, Secretaría de Medio Ambiente y Desarrollo Territorial. Gobierno del Estado de Jalisco.

*Odette Preciado Benítez*

Directora Forestal de Producción y Productividad

*Martha Beatriz Cabrales Delgadillo*

Coordinadora REDD+

*Guillermo Rodríguez Aguilar*

Coordinador de Instrumentos de Planeación Comunitaria

*Fatima Magdalena Sandoval Becerra*

Coordinadora del Plan Estatal de Inversión

**Gráficos:**

Sandra Buban y Charlotte Gengenbach



# Contenido

**Datos generales**

**Datos desglosados por modalidad**

*Modalidad presencial*

*Modalidad electrónica*

*Modalidad escrita*

**Agradecimientos**

## Datos generales

La consulta pública de la Estrategia Estatal REDD+ de Jalisco inició el 17 de julio de 2018 y finalizó el 14 de septiembre de 2018. Durante este periodo de 60 días naturales, se recibieron comentarios, sugerencias y recomendaciones de un total de 935 personas. Dicha participación fue recabada mediante tres modalidades de consulta pública: presencial, electrónica y escrita.

La edad de las personas que participaron en las tres modalidades se distribuye de la siguiente manera: menor a 20 años (16.7%), de 20 a 29 años (18.7%), 30 a 39 años (20.9%), 40 a 49 años (17.4%), 50 a 59 años (14.4%), 60 o más (9.6%), y no especificado (2.3%) (figura 1).

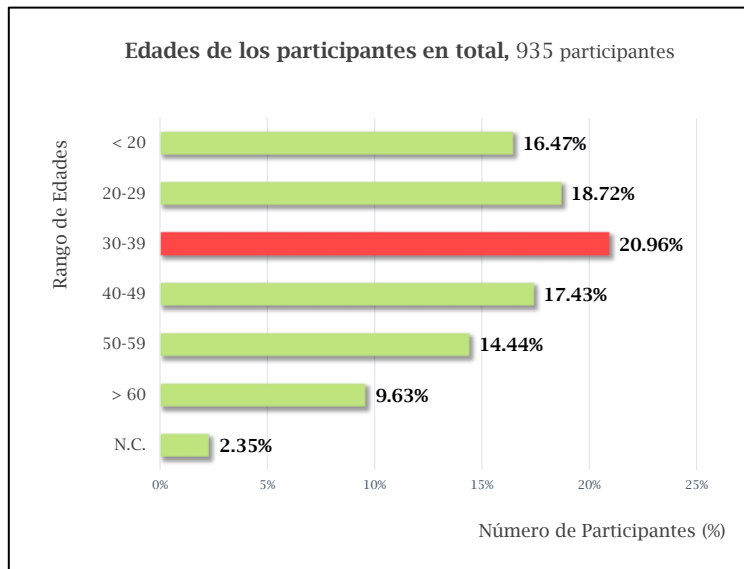


Figura 1. Edades de las y los participantes en la consulta pública.

Los hombres participaron en mayor proporción (62.8%), que las mujeres (36.5%); solo el 0.3% de las personas optaron por no declarar su sexo (figura 2).

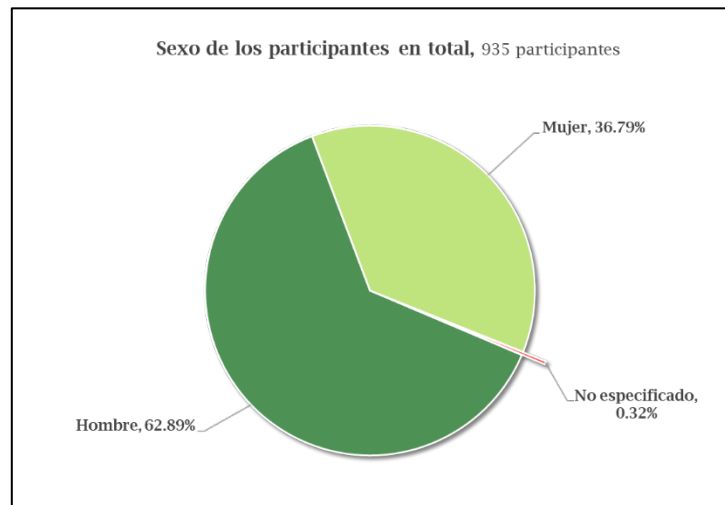


Figura 2. Sexo de las y los participantes en la consulta pública.

Las personas que participaron residen en 62 municipios de Jalisco, solo una persona mencionó residir en la Ciudad de México. Los cuatro municipios con mayor participación fueron: Tecolotlán (16.9%), seguidos de Mezquitic (10.3%), Guadalajara (8.4%) y Zapopan (8.1%) (figura 3).

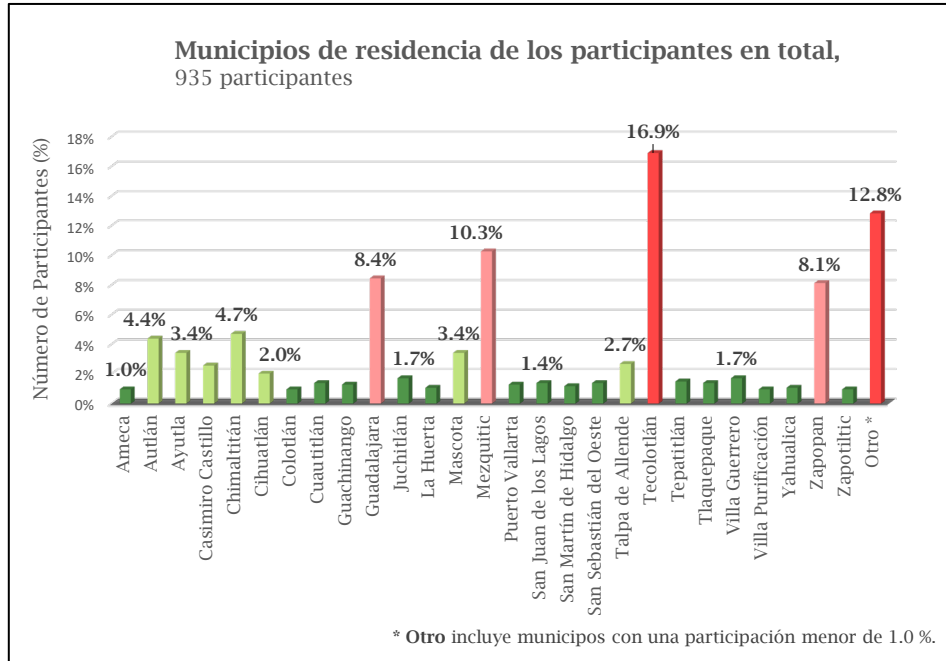


Figura 3. Municipio de residencia de las y los participantes en la consulta pública.

Las personas dijeron pertenecer a más de 12 sectores diferentes, entre los principales se encuentra el sector: público (31.8%), indígena (8.8%), agropecuario (8.4%), forestal (8.2%) y academia (5.5%) (figura 4).

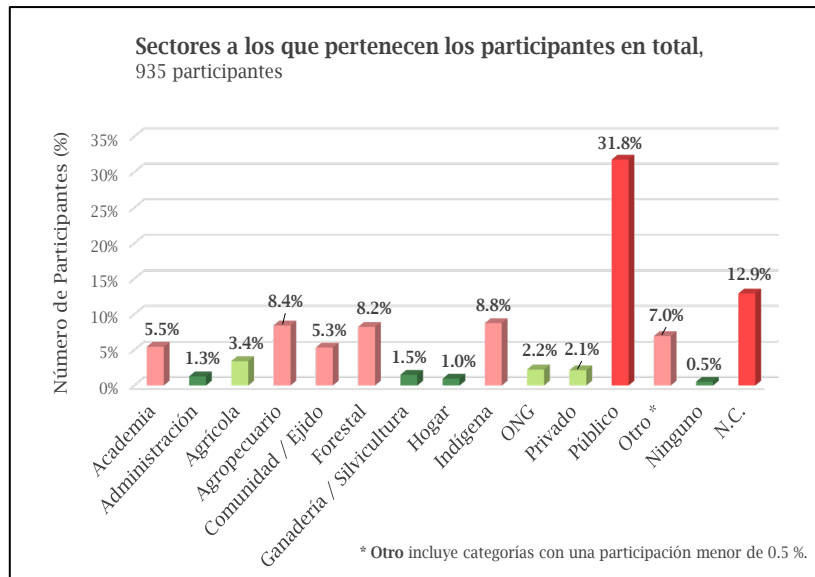


Figura 4. Sectores a los que pertenecen las y los participantes en la consulta pública.

La mayoría de las personas señalaron contar con estudios de nivel preparatoria (40%), seguido de licenciatura (32.9%), posgrado (7.3%), secundaria (2.9%), primaria (2.8%) y, por último, ninguno (0.79%). El 12.7% de las personas prefirieron no contestar su nivel de escolaridad<sup>1</sup> (figura 5).

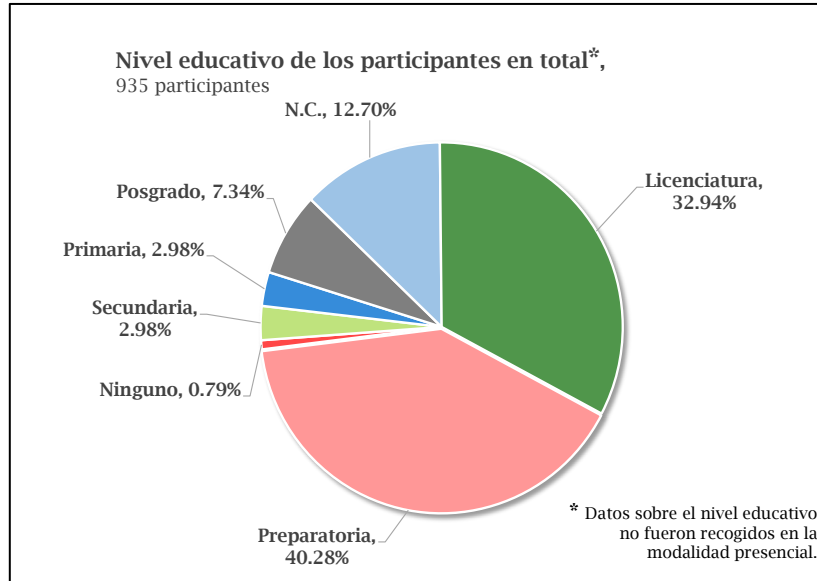


Figura 5. Nivel educativo de las y los participantes en la consulta pública.

El 16.2% del total de las personas se identificaron como indígenas: Wixárikas (10.3%), Tepehuano (4.7%), Nahua (0.5%), Santa Ana Tepetitlán (0.3%), Purépecha (0.1%), Mexica (0.1%) y no especificado (0.4%) (figura 6).

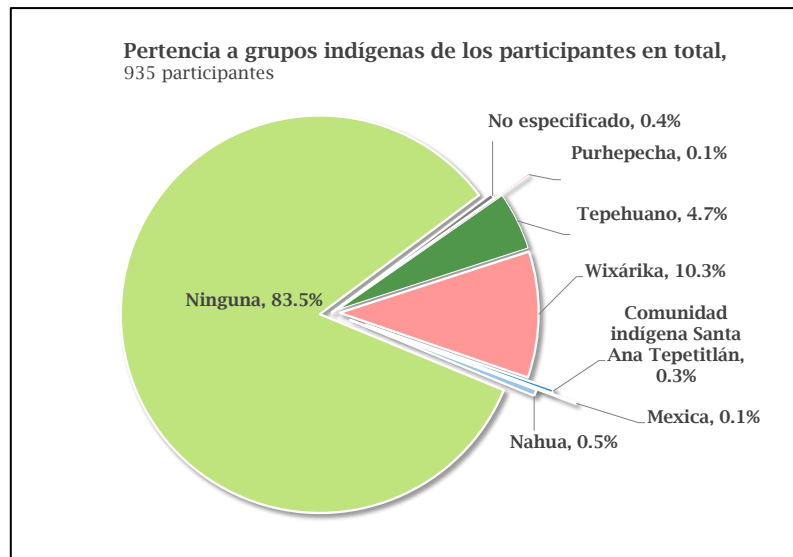


Figura 6. Grupo indígena al que pertenecen las y los participantes en la consulta pública.

<sup>1</sup> No se incluyen los 431 participantes de la modalidad presencial, pues a éstos no les fue realizada la pregunta sobre el nivel de estudios.

## Datos desglosados por modalidad

### Modalidad presencial

El Gobierno del Estado, en colaboración con organismos público descentralizados, juntas intermunicipales de medio ambiente, institutos de investigación, universidades y municipios, convocó a la población a un total de 17 eventos presenciales de consulta pública de la Estrategia Estatal REDD+ (cuadro 1). En total, se contó con la participación de 431 personas.

*Cuadro 1. Eventos presenciales de la consulta pública de la Estrategia estatal REDD+.*

No.	Evento	Lugar	Municipio	Sede	Fecha
1	Sesión del Comité de Asociaciones Intermunicipales del Estado de Jalisco	El Arenal	El Arenal	Museo Interpretativo del Paisaje Agavero	23/02/2018
2	Sesión del Grupo de Trabajo REDD+	Guadalajara	Guadalajara	Oficinas de la SEMADET	17/04/2018
3	Taller de Sistemas Silvopastoriles	Zapotiltic	Zapotiltic	Camino Viejo a Tuxpan	10/08/2018
4	Taller de Sistemas Silvopastoriles	Pihuamo	Pihuamo	Centro de la localidad de Pihuamo	11/08/2018
5	Taller de Consulta Pública de la Estrategia Estatal REDD+ para la Región Altos	Tepatitlan de Morelos	Tepatitlan de Morelos	Salon de SAGARPA	13/08/2018
6	Sesión de la Asociación de Silvicultores de Autlán	Ayutla	Ejido San Miguel de la Sierra	Casa Ejidal	17/08/2018
7	Taller de Consulta Pública de la Estrategia Estatal REDD+ para la Región Costa Sur y Sierra de Amula	Autlan	Autlan	Centro Universitario de la Costa Sur	21/08/2018
8	Taller de Consulta Pública de la Estrategia Estatal REDD+ con mujeres de la Costa Sur y Sierra de Amula	Casimiro Castillo	Casimiro Castillo	Casa de la cultura	24/08/2018
9	Sesión del Comité Técnico Consultivo REDD+ de Jalisco	Guadalajara	Guadalajara	Auditorio FIPRODEFO	27/08/2018
10	Taller abierto de consulta pública de la Estrategia Estatal REDD+	Guadalajara	Guadalajara	Auditorio FIPRODEFO	29/08/2018
11	Taller de Consulta Pública de la Estrategia Estatal REDD+ con Mujeres de Sierra Occidental	Mascota	Mascota	Salon Ganadero	31/08/2018
12	Taller de Consulta Pública de la Estrategia Estatal REDD+ con la comunidad indígena de San Miguel	Mezquitic	San Miguel	Plaza Principal	05/09/2018
13	Taller de Consulta Pública de la Estrategia Estatal REDD+ con la comunidad indígena de San Andrés Cohamiata	Mezquitic	San Andres Cohamiata	Plaza Principal	06/09/2018
14	Sesión del Consejo Consultivo Forestal de Sierra Occidental	Mascota	Mascota	Auditorio de la consultoría Mascota	06/09/2018
15	Sesión de las mesas de trabajo de Paisaje Biocultural	Mascota	Mascota	Oficinas de paisaje biocultural	08/09/2018
16	Taller de Consulta Pública de la Estrategia Estatal REDD+ con la Escuela de Campo	Autlan	Lagunillas	Casa particular	11/09/2018
17	Taller de Consulta Pública de la Estrategia Estatal REDD+ con la comunidad indígena de la Región Sur	Cuatitlán de García Barragán	Cuzalapa	Casa de la Cultura	13/09/2018

Las edades de las personas que asistieron a estos eventos se distribuyen en los siguientes rangos: menor de 20 años (3.4%), 20 a 29 años (16%), 30 a 39 años (22%), de 40 a 49 años (21.1%), 50 a 59 años (19.9%) y 60 años o más (12.7%). El 4.6% de las personas no contestó (figura 7).

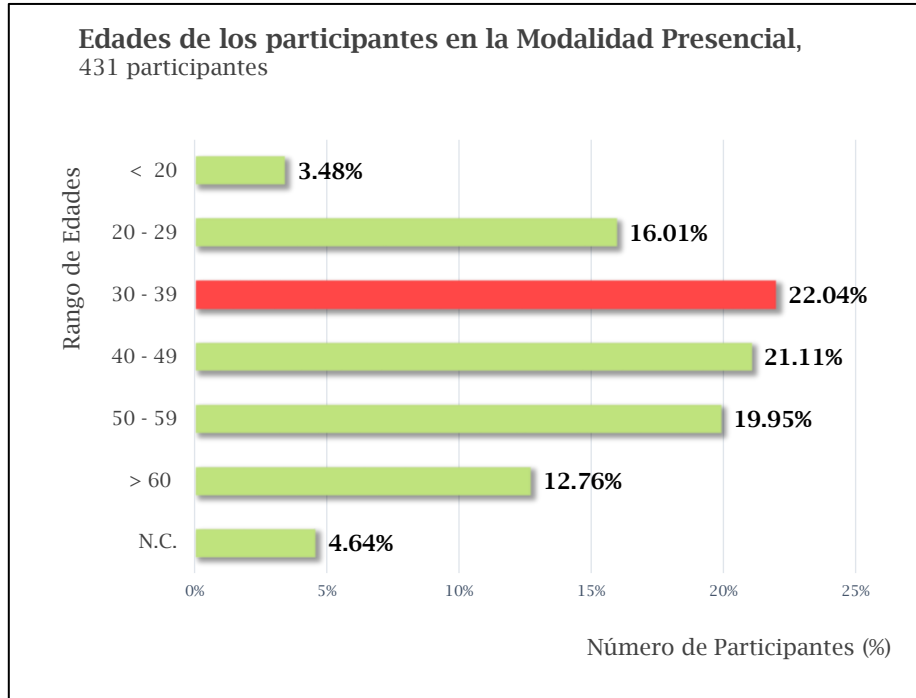


Figura 7. Edad de las y los participantes en la consulta pública, modalidad presencial.

La participación de los hombres en estos eventos fue mayor que la de las mujeres (61.72% y 38.28, respectivamente) (figura 8).

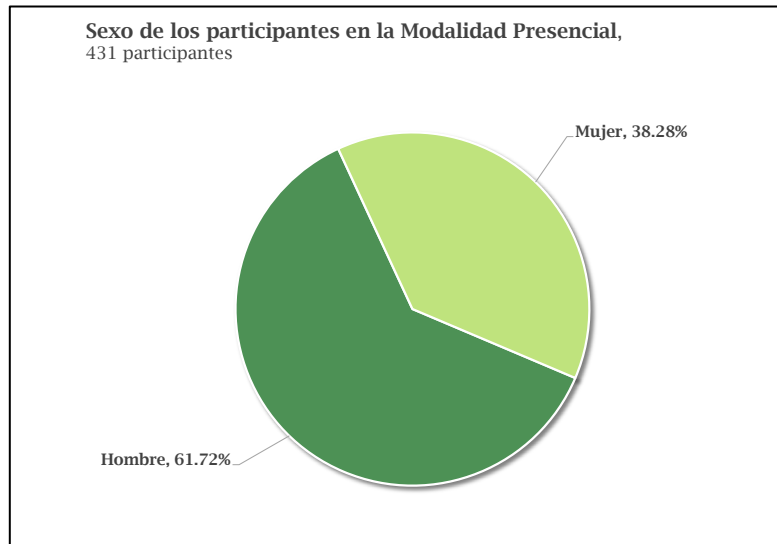


Figura 8. Sexo de las personas participantes en la consulta pública, modalidad presencial.



Las personas participantes en la modalidad presencial mencionaron residir en 39 municipios de Jalisco, siendo los de mayor presencia los municipios de Mezquitic (22.3%), Autlán (8.12%), Ayutla (7.42%), Mascota (7.42%), Guadalajara (6.5%), Casimiro Castillo (5.1%), entre otros (figura 9).

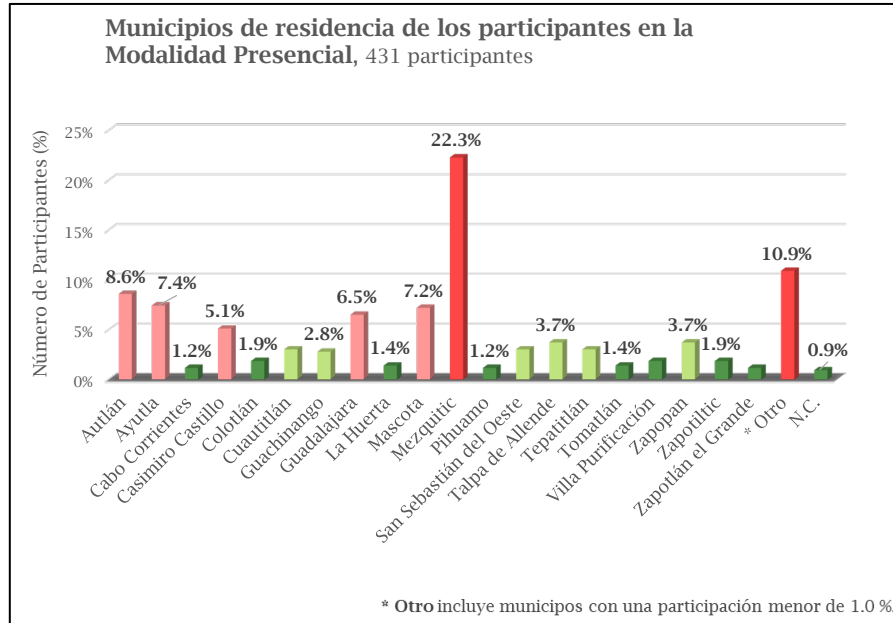


Figura 9. Municipio de residencia de las personas participantes en la consulta pública, modalidad presencial.

Las personas que participaron en los eventos mencionaron pertenecer en mayor medida al sector indígena (19%), seguido del público (16%), forestal (12.3%) y comunidad/ejido (11.6%) (figura 10).

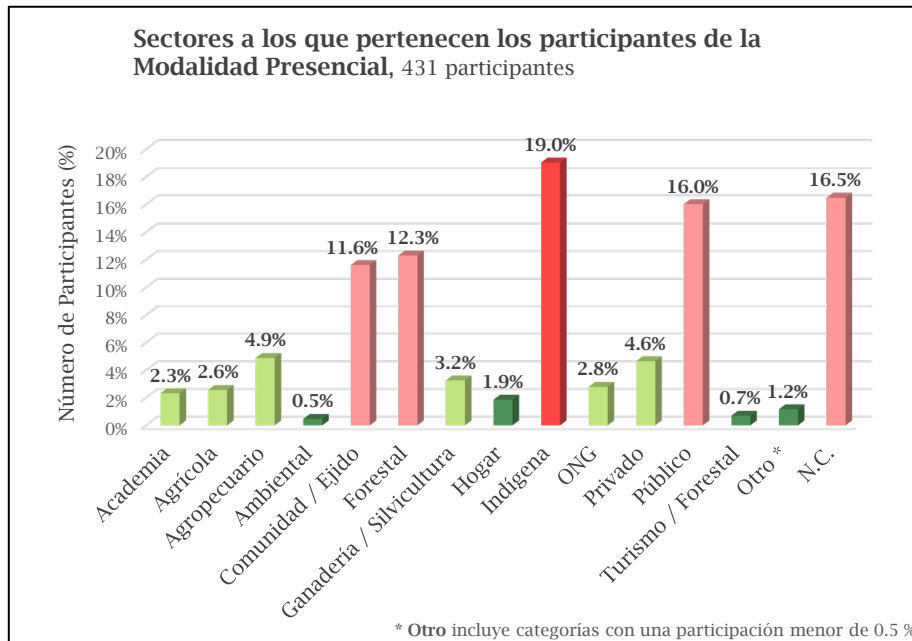


Figura 10. Sectores a los que pertenecen las personas participantes en la consulta pública, modalidad presencial.

El 24.6% de las personas participantes afirmaron pertenecer a alguno de los siguientes grupos indígenas: Wixárika (22.04%), Nahua (1.2%), Santa Ana Tepetitlán (0.7%), Mexica (0.2%) y no especificado (0.5%) (figura 11).

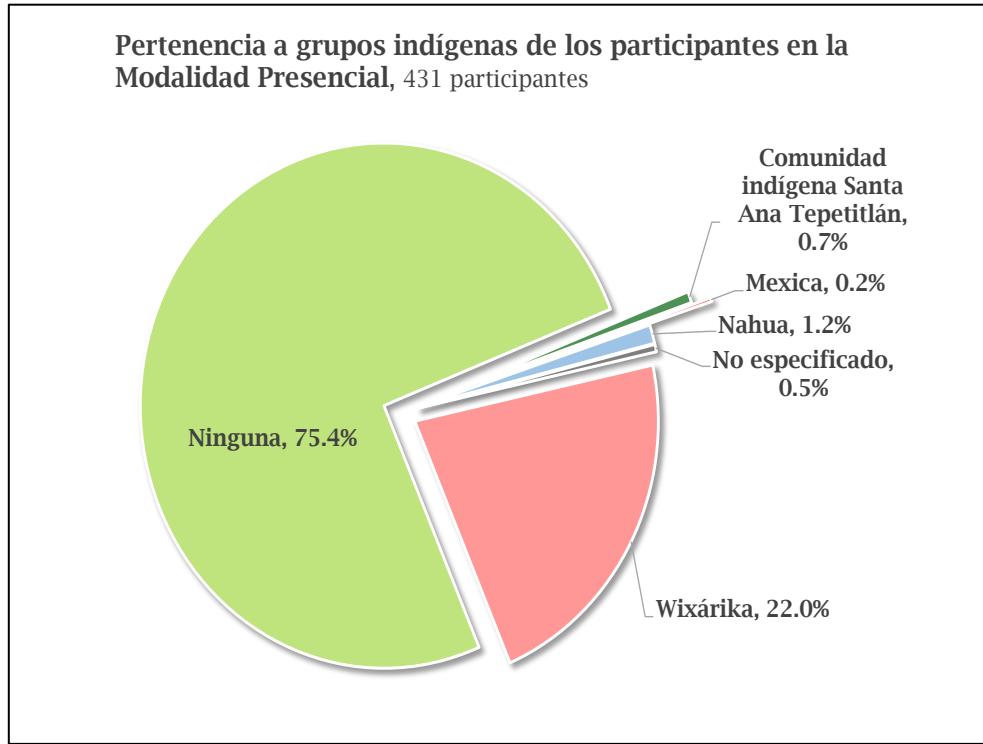


Figura 11. Grupo indígena al que pertenecen las y los participantes en la consulta pública, modalidad presencial.

**Modalidad electrónica**

El Gobierno de Jalisco habilitó un cuestionario en su [sitio oficial REDD+](#), el cual fue contestado por un total de 202 personas.

Los rangos de las edades de las personas que contestaron dicho cuestionario son: menor a 20 años (0.5%), 20 a 29 años (37.6%), 30 a 39 años (32.7%), 40 a 49 años (20.3%), 50 a 59 años (5.9%), mayores de 60 años (3%) (figura 12).

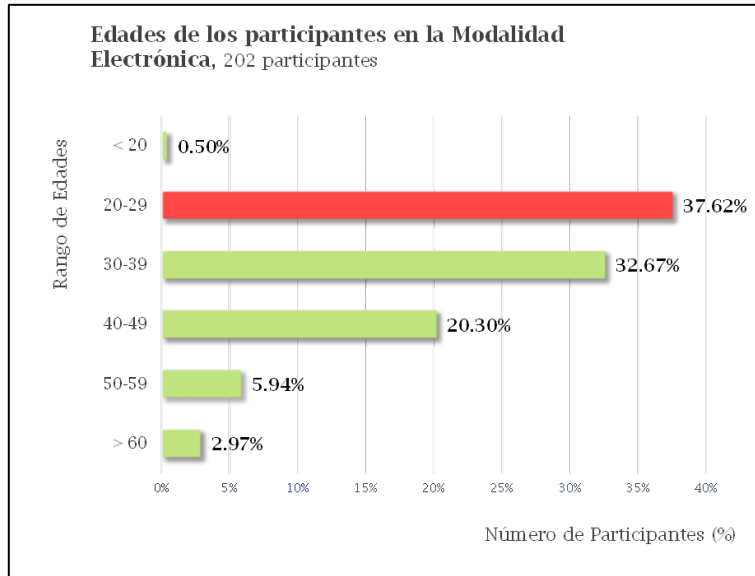


Figura 12. Edad de las personas participantes en la consulta pública, modalidad electrónica.

En total, se recibieron respuestas de 66 mujeres (32.6%) y 133 hombres (65.8%), tres personas prefirieron no declarar su sexo (1.5%) (figura 13).

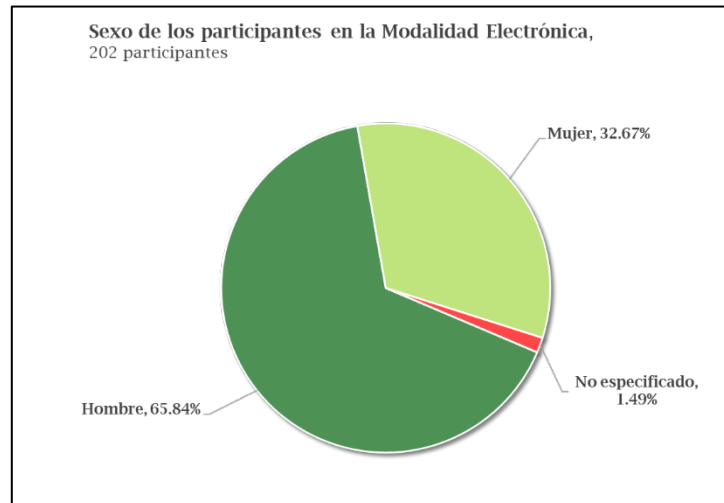


Figura 13. Sexo de las personas participantes en la consulta pública, modalidad electrónica.

La modalidad electrónica registró la participación de habitantes de 30 municipios, concentrándose el 70.9% de ellos en los siguientes seis: Zapopan (26.7%), Guadalajara (22.3%), Villa Guerrero (7.9%), Tlaquepaque (5%), Puerto Vallarta (4.5%) y Talpa (4.5%) (figura 14).

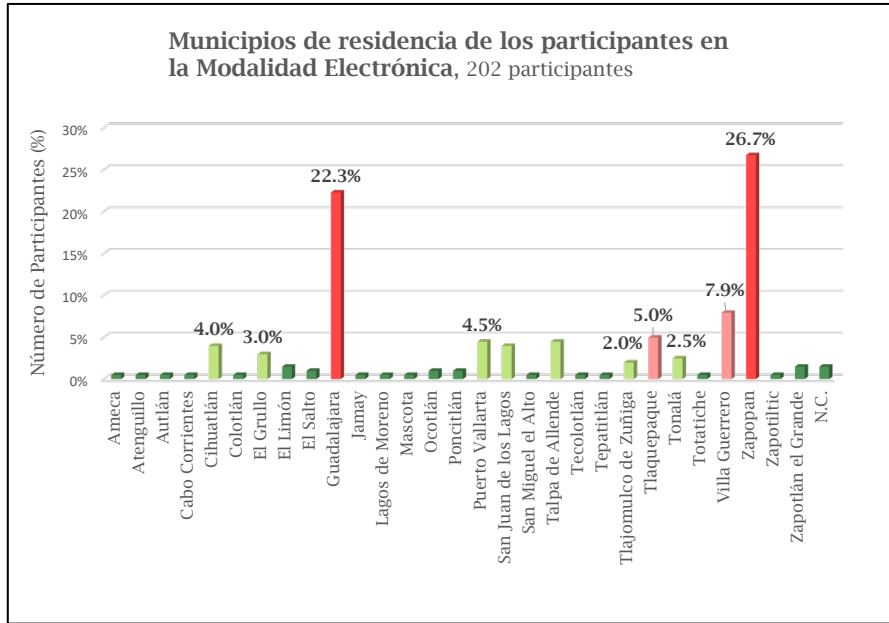


Figura 14. Municipio de residencia de las personas participantes en la consulta pública, modalidad electrónica.

Las personas se identificaron en los siguientes sectores: público (62.9%), otro (12.9%), academia (9.4%), administración (3%), forestal (2.5%), ninguno (2.5%), agropecuario (2%), ONG (2%), servicios turísticos (1%), industrial (1%), transporte (0.5%), y minería (0.5%) (figura 15).

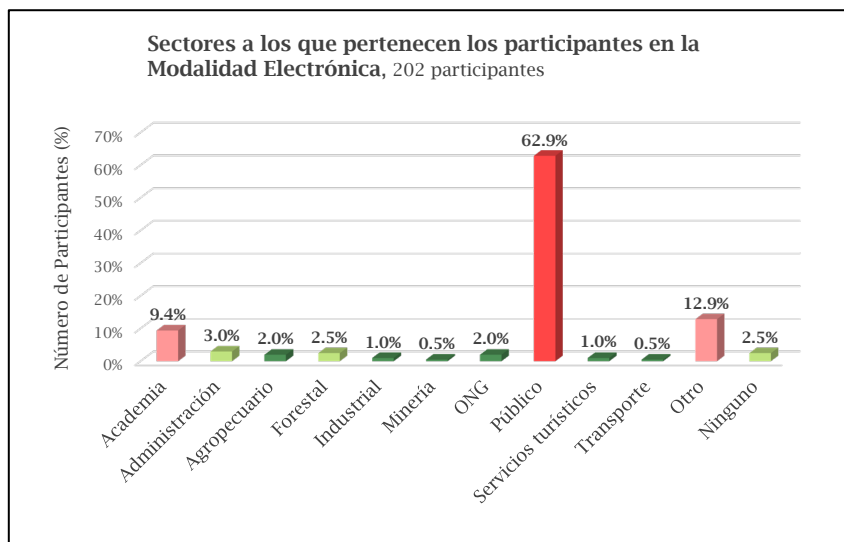


Figura 15. Sectores a los que pertenecen las personas participantes en la consulta pública, modalidad electrónica.

El nivel de estudio de las personas que participaron en la modalidad electrónica es de: licenciatura (56.4%), preparatoria (29.2%), posgrado (9.9%), secundaria (4%), y ninguno (0.5%) (figura 16).

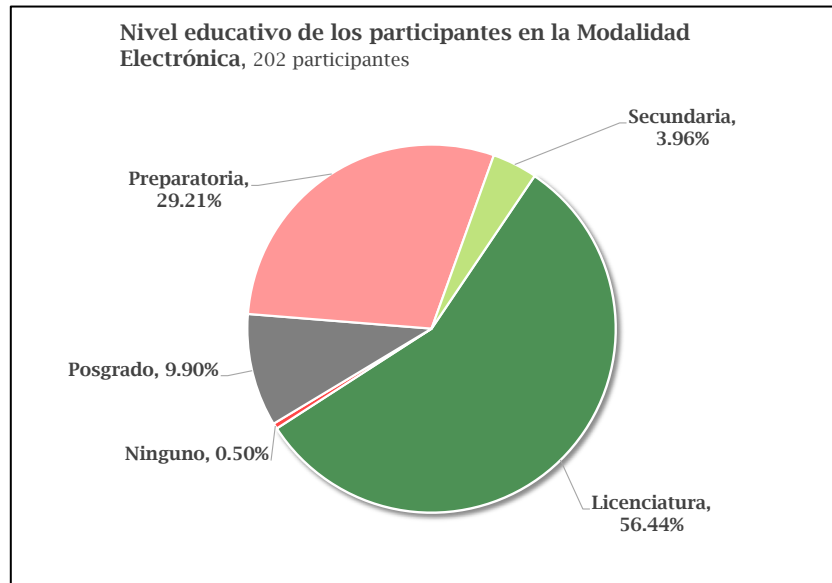


Figura 16. Nivel educativo de las personas participantes en la consulta pública, modalidad electrónica

Del total de las personas participantes en la modalidad escrita, únicamente el 1% respondió de manera afirmativa pertenecer a un grupo indígena, una persona se identificó como Wixárika y otra persona como Purépecha (figura 17).



Figura 17. Pertenencia a un grupo indígena de las y los participantes, modalidad electrónica

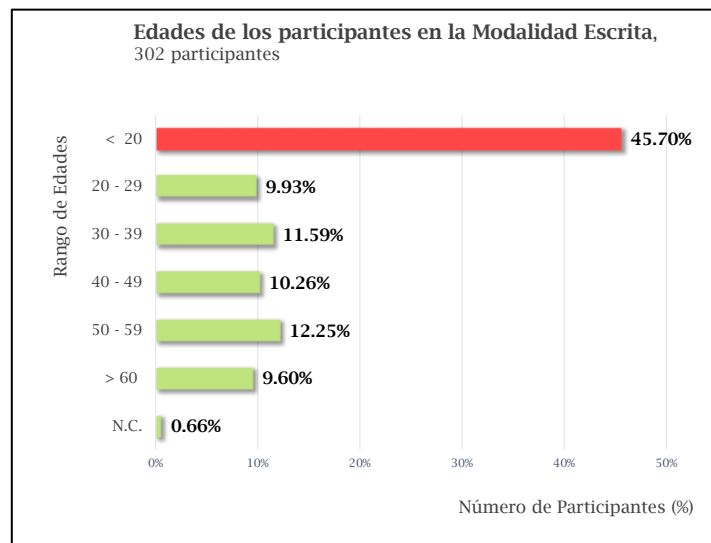
**Modalidad escrita**

La modalidad escrita consistió en el llenado de cuestionarios individuales o colectivos por parte de asistentes a sesiones de diferentes plataformas regionales de participación, consejos, comités distritales y locales (cuadro 2); así como la recepción de escritos libres en oficialía de partes de la SEMADET, lo cual registró un total de 302 participantes.

*Cuadro 2. Consejos, comités distritales y locales que participaron en la consulta pública, modalidad escrita.*

No.	Sesión de comité o consejo	Municipio	Sede	Fecha
1	Comité de Ecología y Medio Ambiente de la Región Valles	Etzatlán	Casa de la cultura	24/07/2018
2	Consejo Distrital de Desarrollo Rural Sustentable de la Costa Sur	Cihuatlán	CADER	26/07/2018
3	Consejo de Administración de la JICOSUR	Cihuatlán	Presidencia Municipal	26/07/2018
4	Consejo Distrital de Desarrollo rural sustentable de altos norte	San Juan de los lagos	Salón Ganadero	26/07/2018
5	Consejo Distrital de Desarrollo Rural Sustentable Altos sur	Mexicacán	Casa de la cultura	27/07/2018
6	Comité científico y ciudadano de la OPD de La Primavera	Guadalajara	SEMADET	14/08/2018
7	Aplicación de cuestionarios en la comunidad indígena Tepehuana	Chimaltitán	Salón comunal de San Juan de los Potreros	09/09/2018
8	Cuestionarios de Sierra de Quila	ND	ND	ND

Las edades de las personas que participaron en la modalidad escrita se ubican en los siguientes rangos: menores de 20 años (45.7%), 20 a 29 años (9.9%), 30 a 39 años (11.5%), 40 a 49 años (10.2%), 50 a 59 años (12.2%), más de 60 años (9.6%) y no especificado o ilegible (0.6%) (figura 18).



*Figura 18. Edades de los participantes en la consulta pública, modalidad escrita.*

La participación de los hombres (62.5%) fue mayor que la de mujeres (37.4%) en la modalidad escrita (figura 19).

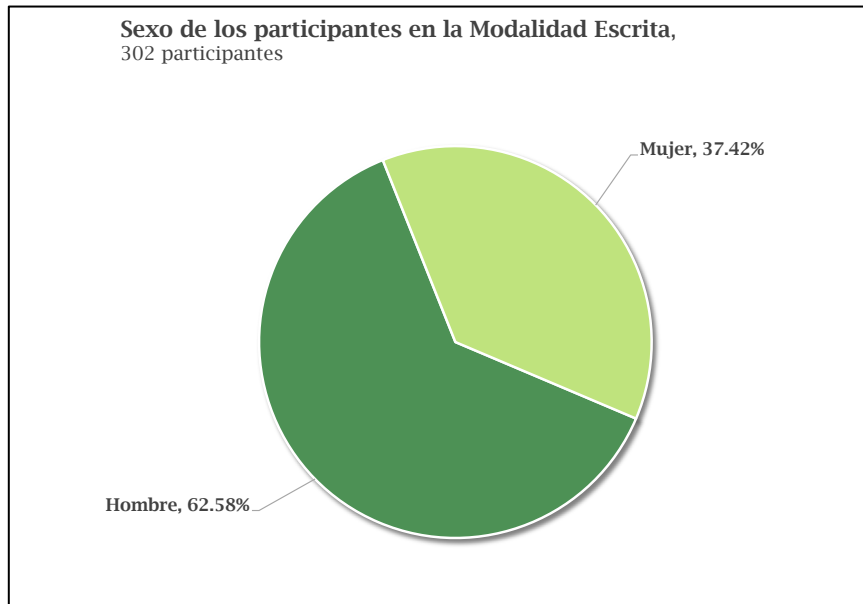


Figura 19. Sexo de las personas participantes en la consulta pública, modalidad escrita.

La modalidad escrita contó con la participación de residentes de 31 municipios del estado, distribuidos de la siguiente manera: Tecolotlán (51%), Chimaltitán (14.6%), Juchitlán (5%), San Martín Hidalgo (3.6%), Cihuatlán (3.6%), Yahualica (3.3%), Ameca (2%), Guadalajara (2%), Zapopan (2%) y otros (13.3%).

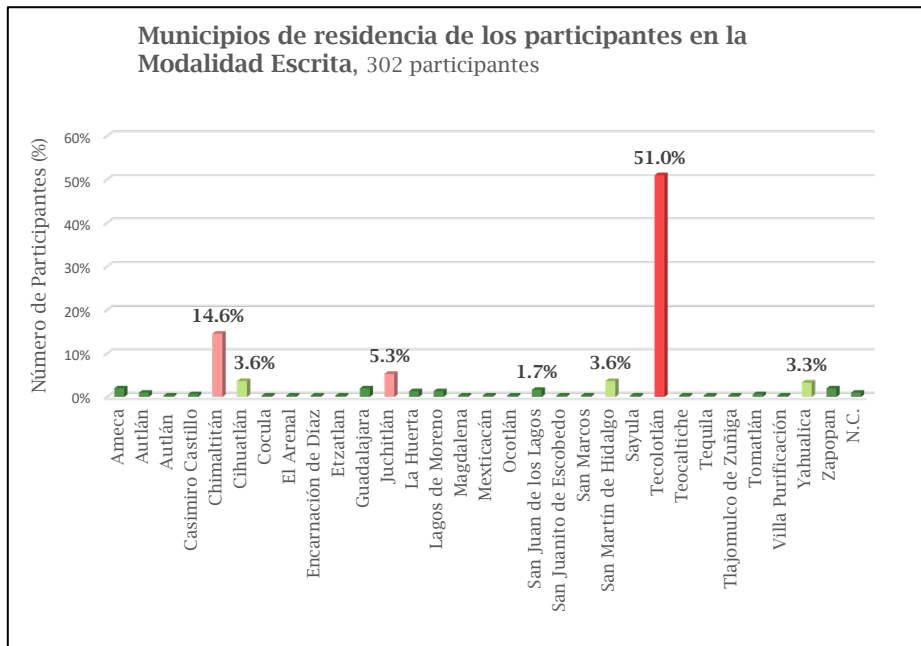


Figura 20. Municipio de residencia de las personas participantes en la consulta pública, modalidad escrita.

El sector agropecuario registró la mayor frecuencia de participación (33.8%), seguido por el agrícola (16.9%), público (12.9%) y ONG (4%) (figura 21).

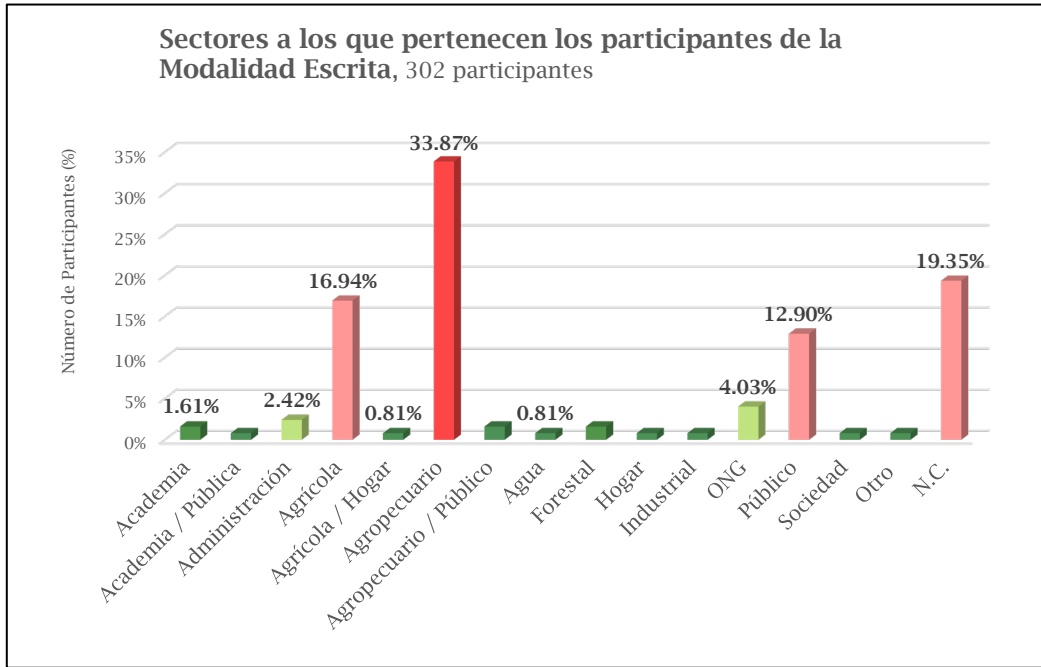


Figura 21. Sectores a los que pertenecen las personas participantes en la consulta pública, modalidad escrita.

La mayoría de las personas que participaron en la modalidad escrita mencionan contar con un nivel de estudios de preparatoria (47.6%), seguido de licenciatura (17.2%), posgrado (5.6%), primaria (4.9%), secundaria (2.3%), ninguno (0.9%) y no contesta (21.1%) (figura 22).

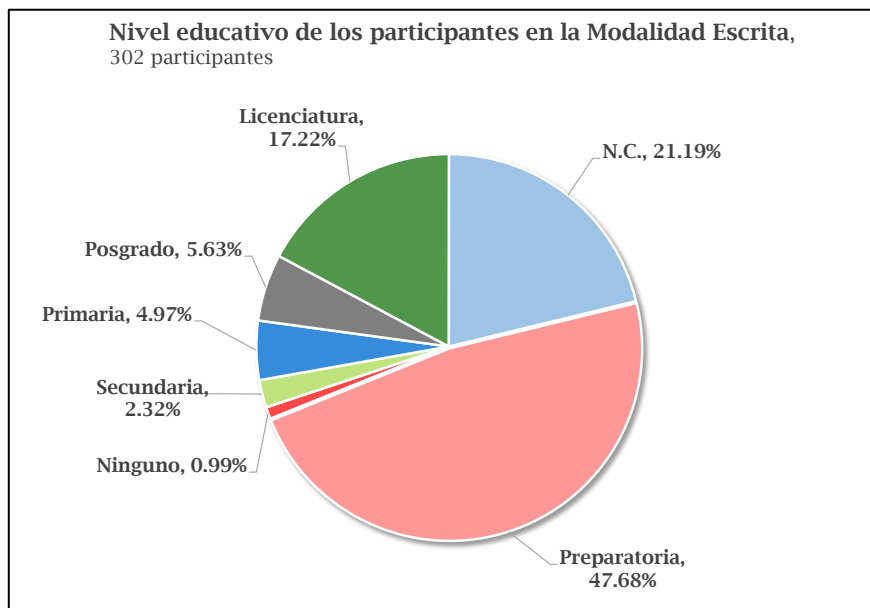


Figura 22. Nivel educativo de las personas participantes en la consulta pública, modalidad escrita.



Solo el 15.3% de las personas en la modalidad escrita se identificaron como indígenas, de los cuales el 14.6% mencionó ser Tepehuano (figura 23).

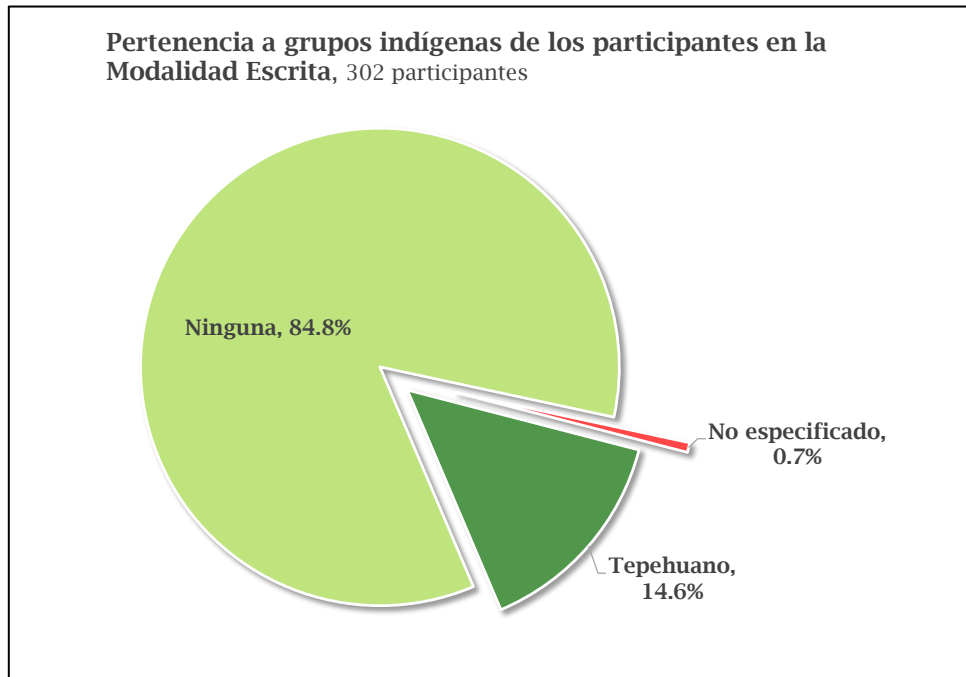


Figura 23. Grupo indígena al que pertenecen los y las participantes en la consulta pública, modalidad escrita.

### Agradecimientos

La Secretaría de Medio Ambiente y Desarrollo Territorial de Jalisco agradece a los municipios, la dirección del Área Natural Protegida Sierra de Quila, las Juntas Intermunicipales de Medio Ambiente del Estado, la Secretaría de Desarrollo Rural, al Fideicomiso para la Administración del Programa de Desarrollo Forestal del Estado de Jalisco, la Comisión Estatal de Derechos Humanos, la delegación estatal de la Comisión Nacional para el Desarrollo de los Pueblos Indígenas, la dirección regional de la Comisión Nacional de Áreas Naturales Protegidas, la Comisión Nacional Forestal por su colaboración y apoyo en el desarrollo de la consulta pública de la Estrategia Estatal REDD+ de Jalisco.